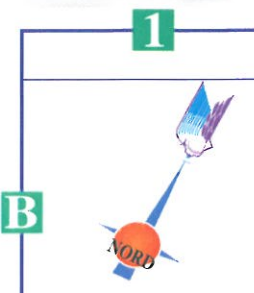
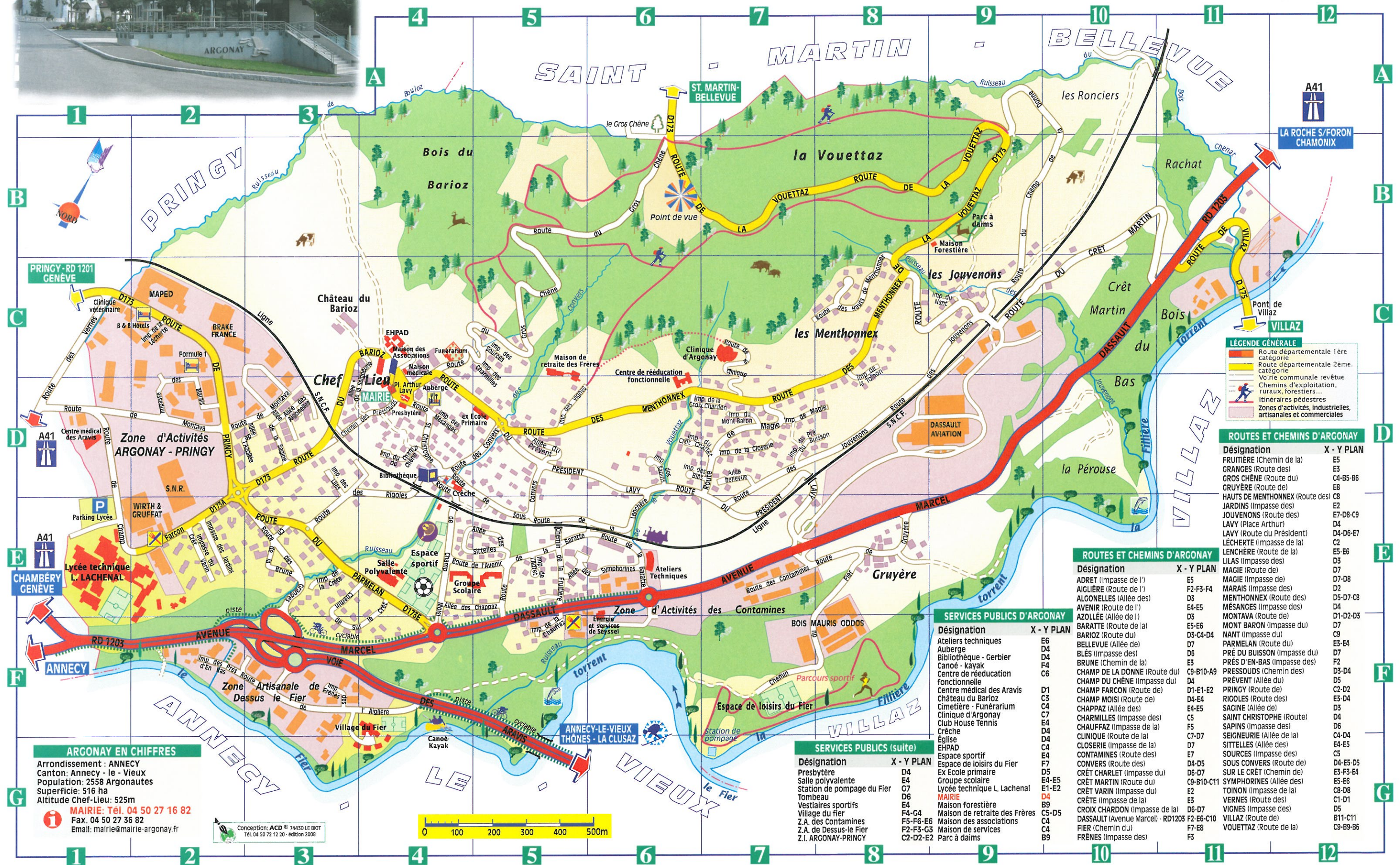




74370 ARGONAY



PRINGY - RD 1201 GENEVE


Zone d'Activités ARGONAY - PRINGY

Lycée technique L. LACHENAL

Zone Artisanale de Dessus le Fier

ARGONAY EN CHIFFRES
 Arrondissement : ANNECY
 Canton : Anancy - le - Vieux
 Population : 2558 Argonautes
 Superficie : 516 ha
 Altitude Chef-Lieu : 525m
MAIRIE : Tél. 04 50 27 16 82
 Fax. 04 50 27 36 82
 Email: mairie@mairie-argonay.fr

Conception: ACD © 74430 LE BIOT
 Tél. 04 50 72 12 20 - édition 2008



LÉGENDE GÉNÉRALE
 - Route départementale 1ère catégorie
 - Route départementale 2ème catégorie
 - Voirie communale revêtue
 - Chemins d'exploitation, ruraux, forestiers...
 - Itinéraires pédestres
 - Zones d'activités, industrielles, artisanales et commerciales

ROUTES ET CHEMINS D'ARGONAY

Désignation	X - Y PLAN
FRUITIÈRE (Chemin de la)	E5
GRANGES (Route des)	E3
GROS CHÈNE (Route du)	C4-B5-B6
GRUYÈRE (Route de)	E8
HAUTS DE MENTHONNEX (Route des)	C8
JARDINS (Impasse des)	E2
JOUVENONS (Route des)	E7-D8-C9
LAVY (Place Arthur)	D4
LAVY (Route du Président)	D4-D6-E7
LÉCHERTE (Impasse de la)	C2
LENCHÈRE (Route de la)	E5-E6
LILAS (Impasse des)	D3
MAGIE (Route de)	D7
MAGIE (Impasse de)	D7-D8
MARAIS (Impasse des)	D2
MENTHONNEX (Route des)	D5-D7-C8
MÉSANGES (Impasse des)	D4
MONTAVA (Route de)	D1-D2-D3
MONT BARON (Impasse du)	D7
NANT (Impasse du)	C9
PARMELAN (Route du)	E3-E4
PRÉ DU BUISSON (Impasse du)	D7
PRÉS D'EN-BAS (Impasse des)	F2
PRESSOUDS (Chemin des)	D3-D4
PRÉVENT (Allée du)	D5
PRINGY (Route de)	C2-D2
RIGOLLES (Route des)	E3-D4
SAGINE (Allée de)	D3
SAINTE CHRISTOPHE (Route)	D4
SAPINS (Impasse des)	D6
SEIGNEURIE (Allée de la)	C4-D4
SITTELLES (Allée des)	E4-E5
SOURCES (Impasse des)	C5
SOUS CONVERS (Route de)	D4-E5-D5
SUR LE CRÉT (Chemin de)	E3-F3-E4
SYMPHORINES (Allée des)	E5-E6
TOINON (Impasse de la)	C8-D8
VERNES (Route des)	C1-D1
VIGNES (Impasse des)	D5
VILLAZ (Route de)	B11-C11
VOUETTAZ (Route de la)	C9-B9-B6

ROUTES ET CHEMINS D'ARGONAY

Désignation	X - Y PLAN
ADRET (Impasse de l')	E5
AGLIÈRE (Route de l')	F2-F3-F4
ALGONELLES (Allée des)	D3
AVENIR (Route de l')	E4-E5
AZOLLÉE (Allée de l')	D3
BARATTE (Route de la)	E5-E6
BARIOZ (Route du)	D3-C4-D4
BELLEVEUE (Allée de)	D7
BLÈS (Impasse des)	D6
BRUNE (Chemin de la)	E3
CHAMP DE LA DONNE (Route du)	C9-B10-A9
CHAMP DU CHÈNE (Impasse du)	D4
CHAMP FARCON (Route de)	D1-E1-E2
CHAMP MOISI (Route de)	D4-E4
CHAPPAZ (Allée des)	E4-E5
CHARMILLES (Impasse des)	C5
CHAUFFAZ (Impasse de la)	F5
CLINIQUE (Route de la)	C7-D7
CLOSERIE (Impasse de la)	D7
CONVERS (Route des)	E7
CRÉT CHARLET (Impasse du)	D4-D5
CRÉT MARTIN (Route du)	D6-D7
CRÉT VILLAZ (Impasse du)	C9-B10-C11
CRÈTE (Impasse de la)	E2
CROIX CHARDON (Impasse de la)	E3
DASSAULT (Avenue Marcel) - RD1203	D6-D7
FIER (Chemin du)	F2-E6-C10
FRÈNES (Impasse des)	F7-F8
	F3

SERVICES PUBLICS D'ARGONAY

Désignation	X - Y PLAN
Ateliers techniques	E6
Auberge	D4
Bibliothèque - Gerbier	D4
Canoe - kayak	F4
Centre de rééducation fonctionnelle	C6
Centre médical des Aravis	D1
Château du Barioz	C3
Cimetière - Funerarium	C4
Clinique d'Argonay	C7
Club House Tennis	E4
Crèche	D4
Eglise	D4
EHPAD	C4
Espace sportif	E4
Espace de loisirs du Fier	F7
Ex Ecole primaire	D5
Groupe scolaire	E4-E5
Station de pompage du Fier	G7
Tombeau	D6
Vestiaires sportifs	E4
Village du Fier	F4-G4
Z.A. des Contamines	F5-F6-E6
Z.A. de Dessus-le Fier	F2-F3-G3
Z.I. ARGONAY-PRINGY	C2-D2-E2

SERVICES PUBLICS (suite)

Désignation	X - Y PLAN
Presbytère	D4
Salle polyvalente	E4
Groupe scolaire	E4-E5
Lycée technique L. Lachenal	E1-E2
MAIRIE	D4
Maison forestière	B9
Maison de retraite des Frères	C5-D5
Maison des associations	C4
Maison de services	C4
Parc à daims	B9