

**A R R Ê T É**  
**ABROGEANT L'ARRÊTÉ A2017032**  
**ET FIXANT LES LIMITES DE L'AGGLOMÉRATION D'ARGONAY**

**Le Maire de la Commune d'ARGONAY,**

**VU** le Code de la Route, notamment son article R 411-2,

**VU** le Code Général des Collectivités Territoriales, notamment ses articles relatifs à la police de la circulation et du stationnement,

**VU** le Code Pénal, notamment son article R 610-5,

**VU** l'arrêté interministériel du 24 novembre 1967 relatif à la signalisation des routes et autoroutes et les arrêtés qui l'ont modifié,

**CONSIDÉRANT** que pour améliorer la sécurité routière, il est nécessaire d'édicter des mesures concernant la circulation,

**CONSIDÉRANT** qu'il convient de modifier les limites d'agglomération existantes pour tenir compte de l'évolution de l'urbanisation de la commune,

**A R R Ê T É**

**ARTICLE 1 :** L'arrêté A2017032 du 31 mars 2017 est abrogé.

**ARTICLE 2 :** Les limites d'agglomération sur la commune d'ARGONAY sont fixées comme suit :

<b>Voie</b>	<b>Position des limites entrée et sortie</b>
Route de Pringy	PR 0+459
Route de Champ Farçon	863 m à partir de l'intersection avec le giratoire des Granges
Route des Granges	288 m à partir de l'intersection avec la route du Parmelan
Avenue Marcel Dassault	PR 1+380 PR 2+600
Route du Crêt Martin	373 m à partir de l'intersection avec la route de la Vouettaz
Route du Champ de la Donne	315 m à partir de l'intersection avec la route du Crêt Martin
Route de la Vouettaz	PR 3+820

<b>Voie</b>	<b>Position de la limite sortie (voie en sens unique)</b>
Route du Gros Chêne	569 m à partir de l'intersection avec la route du Président Lavy

**ARTICLE 3 :** Les limites de l'agglomération seront matérialisées par la signalisation réglementaire EB 10 et EB 20.

**ARTICLE 4 :** Les dispositions du présent arrêté entreront en vigueur à la date de mise en place de la signalisation correspondant à ces mesures.

**ARTICLE 5 :** Le présent arrêté pourra faire l'objet d'un recours contentieux devant le tribunal administratif de Grenoble – 2 place de Verdun BP 1135 – 38022 GRENOBLE Cedex dans un délai de deux mois à compter de sa date de notification ou de publication.

**ARTICLE 6 :** Monsieur le Maire est chargé de l'exécution du présent arrêté dont ampliation sera adressée à :

- Monsieur le Préfet de la Haute Savoie,
- Monsieur le Directeur de la Direction Départementale des Territoires,
- Monsieur le Directeur des Routes du Conseil Départemental,
- Monsieur le Commandant de la Brigade de Gendarmerie de MEYTHET-ANNECY,
- Monsieur le Chef de Service de la Police Municipale mutualisée.

Le Maire certifie le caractère exécutoire de cet acte compte-tenu de sa :



- télétransmission en Préfecture le 29/11/2018
- publication le 30/11/2018 .
- notification le

Fait à Argonay, le 28 novembre 2018

Le Maire,

*La Directrice Générale  
des Services  
Séverine BERNARD - GRANGEF*



  


Gilles FRANÇOIS



# MAIRIE ARGONAY

LIMITES D'AGGLOMERATION  
Arrêté A2018156 du 28/11/2018

 *Limites d'agglomération*

